

# CIRCUITO A

Binifadet



© 2014 Google

Google earth

2003

Fecha de las imágenes: 7/3/2007 39°50'58.45" N 4°15'36.27" E elev. 58 m alt. ojo 506 m

**CIRCUITO B**



© 2014 Google

Google earth

2003




Fecha de las imágenes: 7/3/2007 39°50'58.82" N 4°15'27.04" E elev. 61 m alt. ojo 683 m

# Mapa sin nombre

Escribe una descripción para tu mapa.

## CIRCUITO C

### Leyenda

-  giro a la derecha
-  salida-meta
-  San Silvestre, popular, infantil y disfrazados 1230m

giro a la derecha

salida-meta

200 m



# CIRCUITO ABS



Ses Ba

San Luis

Meta Salida